













Signaturforklaring

-  Veterantræer og dødt ved
-  Stendynger
-  Stendige
-  Soleksponerede arealer
-  Lysåben afgrøde linje
-  Krat
-  Kantvegetation
-  Lysåben afgrøde
-  Arealer med flerårig vegetation
-  Interesseområde
-  Ej registreret

00,276,55 1,1 1,65 2,2
Kilometers

Svinø markvildtstlav		
Dato: 11.11.2015	Udarbejdet af: Jens Pedersen	

Kort og data er kun vejledende og kan ikke bruges som dokumentation.
(c) Kort & Matrikelstyrelsen, Ortofotos, COWI og Danmarks Jægerforbund